

CONSTANCIA DE ALINEAMIENTO Y ASIGNACIÓN DE NÚMERO OFICIAL

Villahermosa, Tabasco a _____ de _____ de _____ Folio _____

TIPO		SOLICITUD	
Alineamiento <input type="radio"/>	Asignación de número oficial <input type="radio"/>	Nueva <input type="radio"/>	Revalidación <input type="radio"/>

DATOS DEL SOLICITANTE (PERSONA FÍSICA O REPRESENTANTE LEGAL)

Nombre _____ Firma _____

Domicilio _____

Fracc./Col./Población _____ Municipio _____ Tel. _____

IDENTIFICACIÓN DEL PREDIO

Nombre del propietario _____ Firma _____

No. Cta. Predial _____ Urbano Rústico Calle _____

Núm _____ Fracc./Col./Población _____ C.P. _____

INFORMACIÓN DEL REGISTRO PÚBLICO DE LA PROPIEDAD

No. de inscripción o volante _____ Fecha de inscripción _____

No. de escritura _____ Fecha de escritura _____ Tipo: Pública Privada

No. de volumen _____ No. de predio o partida _____ Folio No. _____

El presente formato se recibe con base a los datos e información proporcionada por el solicitante y/o propietario y será exclusivamente para el propósito que aquí se expresa; por lo que no podrá ser utilizada para fines distintos al indicado, y se le apercibe a conducirse con verdad, advirtiéndosele en las penas en que incurrir los falsos declarantes ante una autoridad, en observancia a lo previsto en el artículo 289 del Código Penal del Estado de Tabasco.

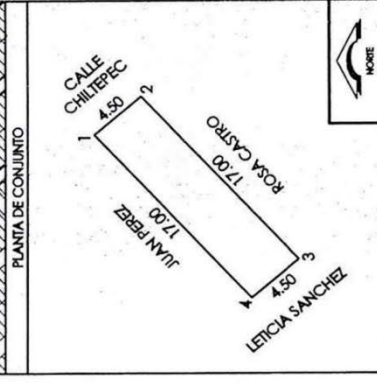
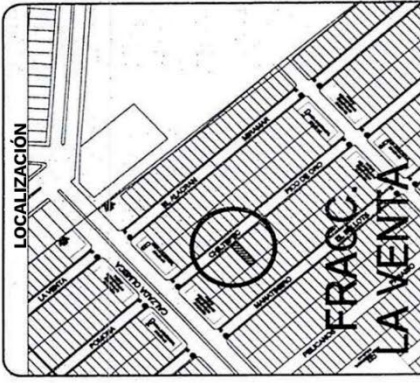
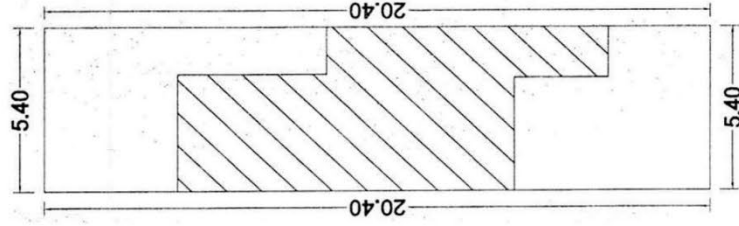
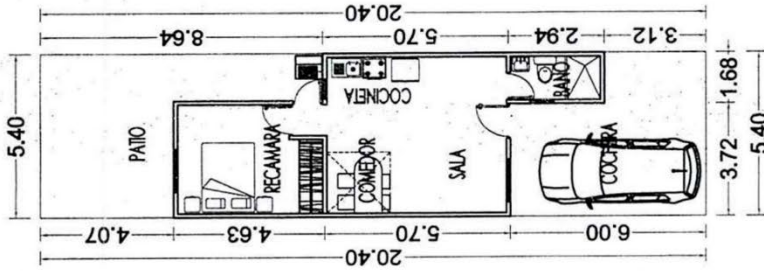
CROQUIS Y REFERENCIAS PARA UBICACIÓN DEL PREDIO

REQUISITOS

- Copia de la escritura pública o constancia notarial.
- Copia de la credencial de elector del o los propietarios y del solicitante.
- Copia del plano del predio y su localización con coordenadas UTM.
- Copia de la boleta predial al corriente de pago.
- Deberá anexar fotografías impresas a color del frente del predio y de la calle mostrando el predio para su mejor ubicación.
- En caso de revalidación deberá anexar copia de la constancia de alineamiento y número oficial anterior.

Nota: El documento se entregará al propietario, solicitante o persona con carta poder, presentando el comprobante original del pago de derechos.

PLANO MUESTRA CON COORDENADAS UTM



CUADRO DE CONSTRUCCION

LADO	AZIMUT	DISTANCIA (MTS.)	COORDENADAS UTM	CONVERGENCIA	FACTOR DE ESC. LINEAL	LATITUD	LONGITUD
EST-1PV	138°15'38.49"	1.929	507 416.1256 507 417.4095	-0°11'17.292559"	0.99960068	17°51'41.435814" N	98°55'48.000762" W
1-2	228°15'38.49"	7.286	1.974.863.6002 1.974.868.7498	-0°11'17.306880"	0.99960068	17°51'41.388772" N	98°55'47.957152" W
2-3	318°15'38.49"	1.929	507 411.9730 507 410.6891	-0°11'17.249017"	0.99960068	17°51'41.231206" N	98°55'48.141944" W
3-4	48°15'38.49"	7.286	1.974.860.1888	-0°11'17.235696"	0.99960068	17°51'41.278050" N	98°55'48.185354" W
4-1							

AREA = 14.051 m² PERIMETRO = 18.429 m

FIRMA Y SELLO

- ESPECIFICACIONES DE OBRA
- CIMENTOS DE CONCRETO ARMADO.
 - MUROS DE BLOCC.
 - TECHO DE LOSA.
 - PISO CERAMICO.
 - PUERTAS DE MADERA Y PROT. DE HERRERIA.
 - VENTANAS DE ALUMINIO.
 - INSTALACION ELECTRICA OCULTA.
 - INSTALACION HIDRAULICA OCULTA.
 - INSTALACION SANITARIA OCULTA.

TABLA DE SUPERFICIES:

SUP. DEL TERRENO :	76.50 M ²
SUP. PLANTA BAJA:	37.15 M ²
SUP. LIBRE:	39.35 M ²

SERVICIOS MUNICIPALES

- ENERGIA ELECTRICA
- AGUA POTABLE
- DRENAJE
- BANCHEA
- CALLE PAVIMENTADA
- ALUMBRADO PUBLICO

DATOS CATASTRALES

N. DE CUENTA: CLAVE CATASTRAL

PLANO: PREDIO URBANO

PROPIETARIO:

UBICACION:

VILLAHERMOSA, TABASCO. MARZO DEL 2015

LEVANTO:

DIBUJO:

CED. PROF.

CED. PROF.

ACOT: METROS

ESCALA 1: 200